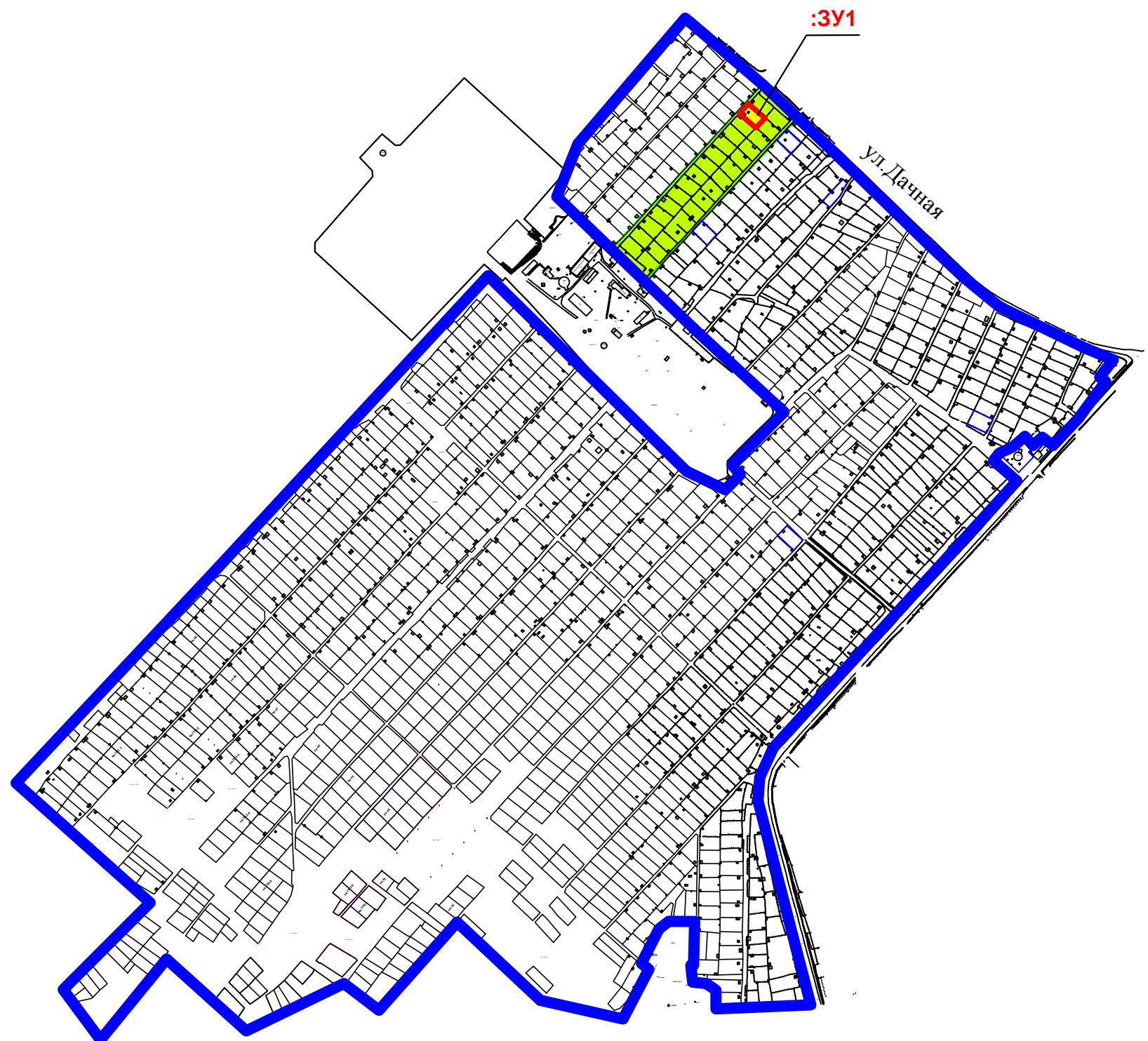





Чертеж границ существующих элементов планировочной структуры

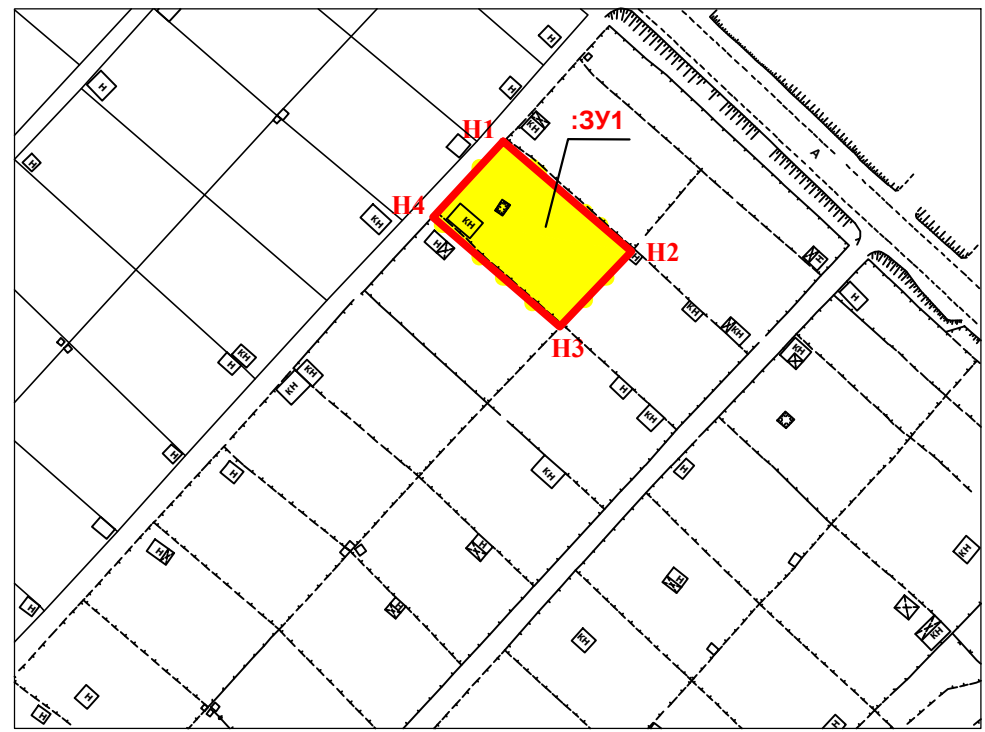


Условные обозначения

-  - Граница существующих элементов планировочной структуры территории СК "Нефтяник", район очистных сооружений
-  - Граница образуемого земельного участка расположенного в садоводстве "Нефтяник" (район очистных сооружений), квартал 31, участок №17
-  - Граница квартала №31
- :ЗУ1** - Условный номер земельного участка

Чертеж границ образуемого земельного участка

1. Местоположение земельного участка: Самарская область, г. о. Отрадный, садоводство "Нефтяник" (район очистных сооружений), квартал 31, участок 17.
2. Всего в границах земельного участка (:ЗУ1) - 623 кв.м.
3. Категория земель: земли населенных пунктов.
4. Разрешенное использование: ведение садоводства, принадлежащее к территориальной зоне СХ-1 Зона садоводства и огородничества



Каталог координат характерных точек границ земельного участка (:ЗУ1)

:ЗУ1 S=623 кв.м.		
Номер	X точки	Y точки
H1	3061.23	1927.07
H2	3040.40	1951.32
H3	3026.20	1937.75
H4	3046.88	1913.80

Инв. № подл. | Взам. инв. № | Инв. № дубл. | Подпись и дата

						2-2018-ПМ-1-ГЧ		
						Проект межевания территории садоводческого кооператива "Нефтяник" для земельного участка, расположенного по адресу: Самарская область, г.о. Отрадный, садоводство "Нефтяник" (район очистных сооружений), квартал 31, участок № 17.		
Изм.	Кол.уч.	Лист	№ док.	Подпись	Дата	Стадия	Лист	Листов
						П	1	1
Рук. пр. отд.	Харина					Чертеж границ существующих элементов планировочной структуры; Чертеж границ образуемого земельного участка		
Разраб.	Ерзунов							
Н. контр.	Очкина							
						МУП "АрхПроект" г. Отрадный 2018 г.		